





Oświadczam, że treść mapy na której wykonano niniejszy projekt jest zgodna z projektem w oryginale i jest identyczna z treścią mapy d/c projektowych wydanych przez Wydział Geodezji, Budownictwa i Gospodarczych Nieruchomości w Ostrołęce przyjętej do zasobu powiatowego pod nr P.1415.2015.3722 w dniu 2015-12-23

Legenda:

- |   |  |
|---|--|
|  | projektowany wodociąg z PE $\phi$ z 110-160 mm |
|  | istniejący wodociąg z PCW $\phi$ z 110-160 mm  |
|  | istniejące kable telekomunikacyjne             |
|  | istniejące kable elektryczne oN                |

Miejscowość:	Projekt zagospodarowania				data:	1: 1000
Nazwa zadania:	Plan sytuacyjny wykłosowania z projektem sieci wodociągowej, rozdzielczej i przyłączami				data:	14.09.18
Temat:	"Budowa sieci wodociągowej, rozdzielczej z przyłączami w obrębie encydemiony: Surowa, Długie, Baniasze, Czarnia gm. Czarnia				projektant:	18
Stadium:	Projekt budowany wraz z projektem technologicznym				projektant:	2016.04
Brano:	Sanitarna	Nazwisko / imię	Nr uprawnień	Podpis		
Projektant	Int. Stanisław Koz		89/04/Os			
Sprawdził	mgr inż. Wojciech Kowalczyk		7/98/Os			