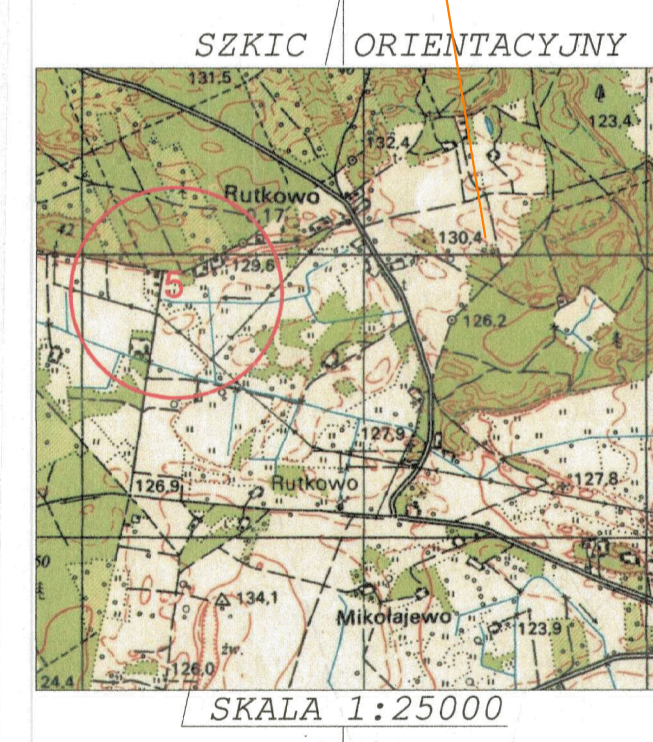
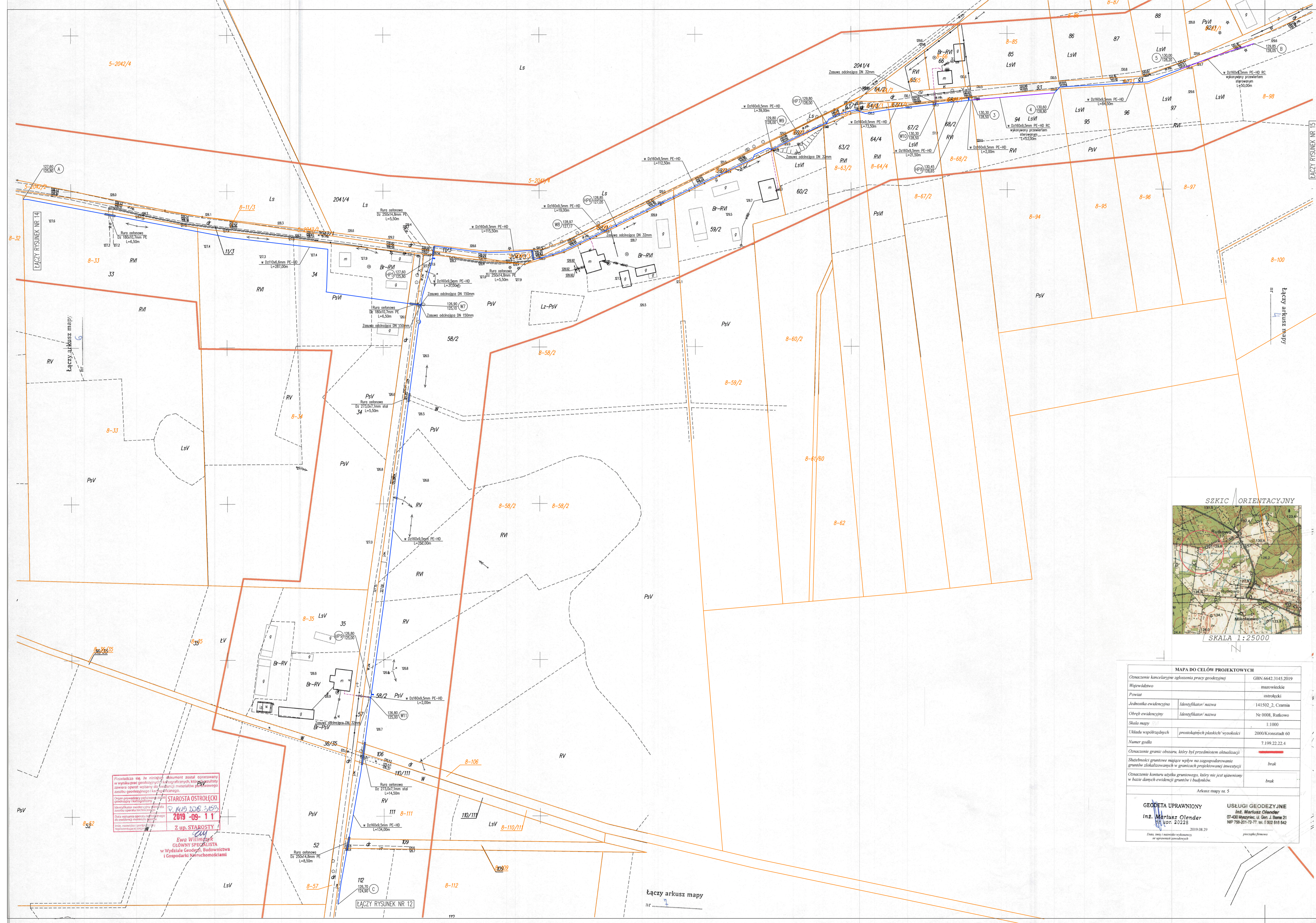


PLAN SYTUACYJNO-WYSOKOŚCIOWY  
skala 1:1000



Oświadczam, że treść mapy na której wykonano niniejszy projekt zagospodarowania terenu jest identyczna z treścią mapy do celów projektowych, wydanej przez:

STAROSTĘ OSTROLECKIEGO

identyfikator ewidencyjny materiału: P.1415.2019.3153

data wpisania do ewidencji: 11.09.2019r.


ZA ZGODNOŚĆ Z ORYGINAŁEM MAPY DO CELÓW PROJEKTOWYCH

podpis projektanta:

MAPA DO CELÓW PROJEKTOWYCH	
Oznaczenie kancelaryjne zgłoszenia pracy geodezyjnej	GBN.6442.3145.2019
Województwo	mazowieckie
Powiat	ostrołęcki
Jednostka ewidencyjna	141502_2, Czarnia
Obręb ewidencyjny	Nr 0008, Rutkowo
Skala mapy	1:1000
Układ współrzędnych	geodezyjnych/plaskich/ wysokości
Numer gniazda	2000/Konstanci 60
Oznaczenie granic obszaru, który był przedmiotem aktualizacji	7.199.22.22.4
Śluzki graniczne mające wpływ na zagospodarowanie granic zlokalizowanych w granicach projektowanej inwestycji	brak
Oznaczenie konturu sztytu granicznego, który nie jest ujawniany w bazie danych ewidencji granic i budynków	brak

Arkusze mapy nr. 5

- LEGENDA:**
- projektowana sieć wodociągowa
  - odcinki sieci wodociągowej wykonane metodą bezwypukową - przewiertem sterowanym
  - projektowane przyłącze wodociągowe - wg odrębnego opracowania
  - projektowana rura odbojowa
  - projektowana zasawa
  - HP23 - projektowany hydrant p.poz.
  - W43 - projektowany węzeł wodociągowy
  - 13 - punkt charakterystyczny



Przywołana sieć jest niniejszym dokumentem została opracowana w wyniku prac geodezyjnych i kadastrowych. Wzajemne zależności i powiązania między poszczególnymi elementami zasobu geodezyjnego i kadastrowego.

Originalny projekt został opracowany w wyniku prac geodezyjnych i kadastrowych. Wzajemne zależności i powiązania między poszczególnymi elementami zasobu geodezyjnego i kadastrowego.

2019-09-11

Z up. STAROSTY

Ewa Wilimczak  
GŁÓWNY SPECJALISTA  
w Wydziale Geodezji, Budownictwa  
i Gospodarki Nieruchomościami

**GEODETA UPRAWNIONY**  
inż. Marcin Olender  
lpr. 20228

**USŁUGI GEODEZYJNE**  
inż. Marcin Olender  
07-400 Myszyniec, ul. Gen. J. Szyma 21  
NIP 758-201-72-77, tel. 8 502 818 842

2019.08.29

<b>FISANIC</b>		FISANIC Jacek Zebrowski ul. Nowomiejska 11a, 07-410 Ostrołęka tel. 503 542 818, NIP: 758-124-48-99	
INŻYNIERIA SRODOWISKA		e-mail: fisanic@interia.pl	
INWESTOR:		GMINA CZARNIA Czarnia 41, 07-431 Czarnia	
TEMAT:		BUDOWA SIECI WODOCIĄGOWEJ W MIEJSCOWOŚCI RUTKOWO, CZARNIA W GM. CZARNIA	
NAZWA RYS:		PLAN SYTUACYJNO-WYSOKOŚCIOWY	
ZESPÓŁ PROJEKTOWY	NR UPRAWNIEN	PODPIS	
PROJEKTANT:	mgr inż. Jacek Zebrowski	MAZ/0177/PWOS/05	
SPRZĄDAJĄCY:	mgr inż. Grzegorz Gorczyński	MAZ/0195/PWOS/06	
UPRAWNIENIA BUDOWLANE DO PROJEKTOWANIA I KIEROWANIA PRACAMI BUDOWLANymi BEZ OGRANICZEŃ W SPECJALNOŚCI			
INSTALACJA W ZAKRESIE SIECI INSTALACJI I URZĄDZEŃ OPERACYJNYCH, MONTAŻOWYCH, GAZOWYCH, WODOCIECIĄGOWYCH I KANALIZACYJNYCH			
ZAKRES:	PROJEKT BUDOWLANY	SKALA:	1:1000
BRANŻA:	SANITARNIA	DATA:	czerwiec 2020
		RYŚ NR.:	13

Łączy arkusz mapy