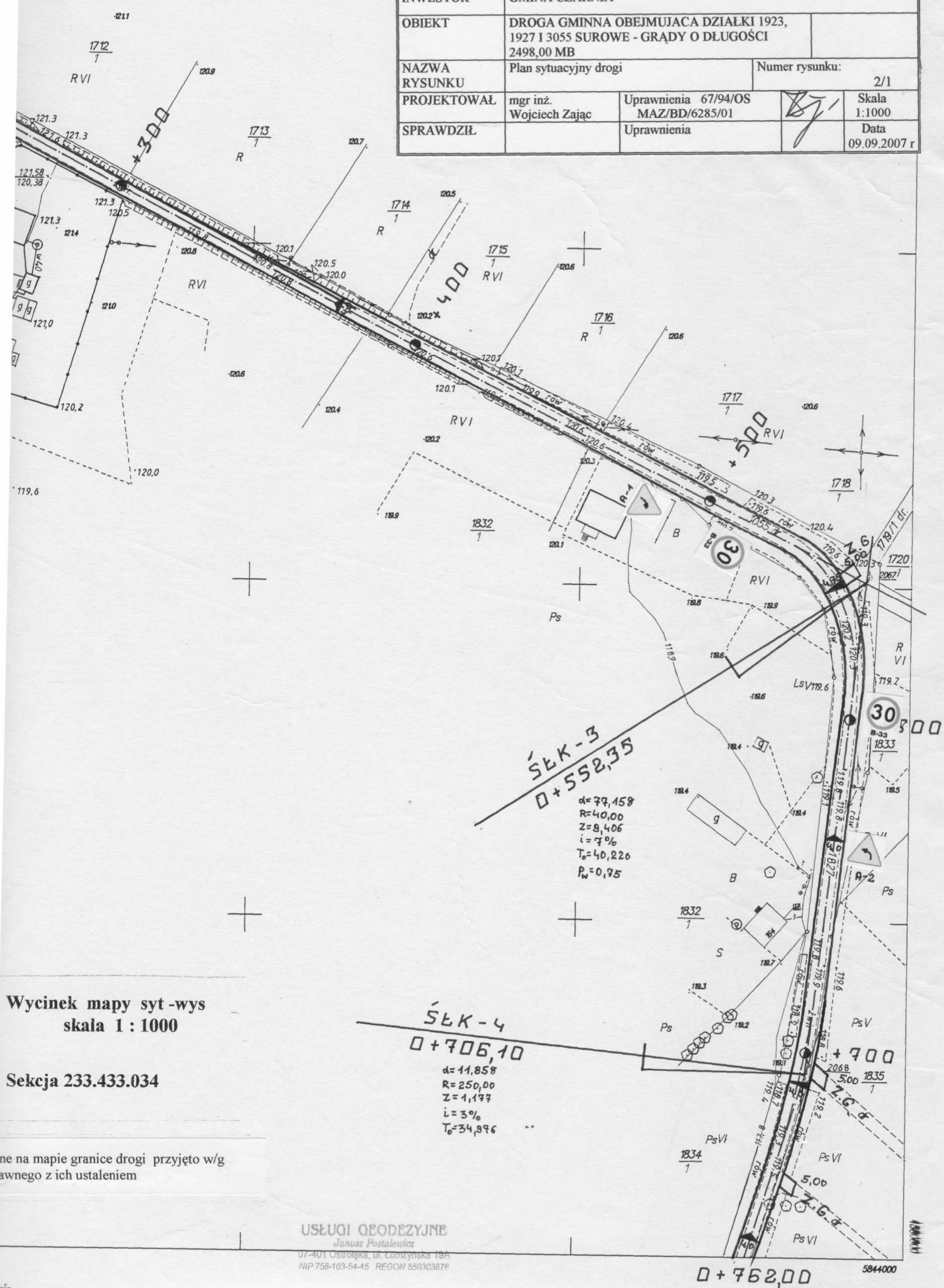
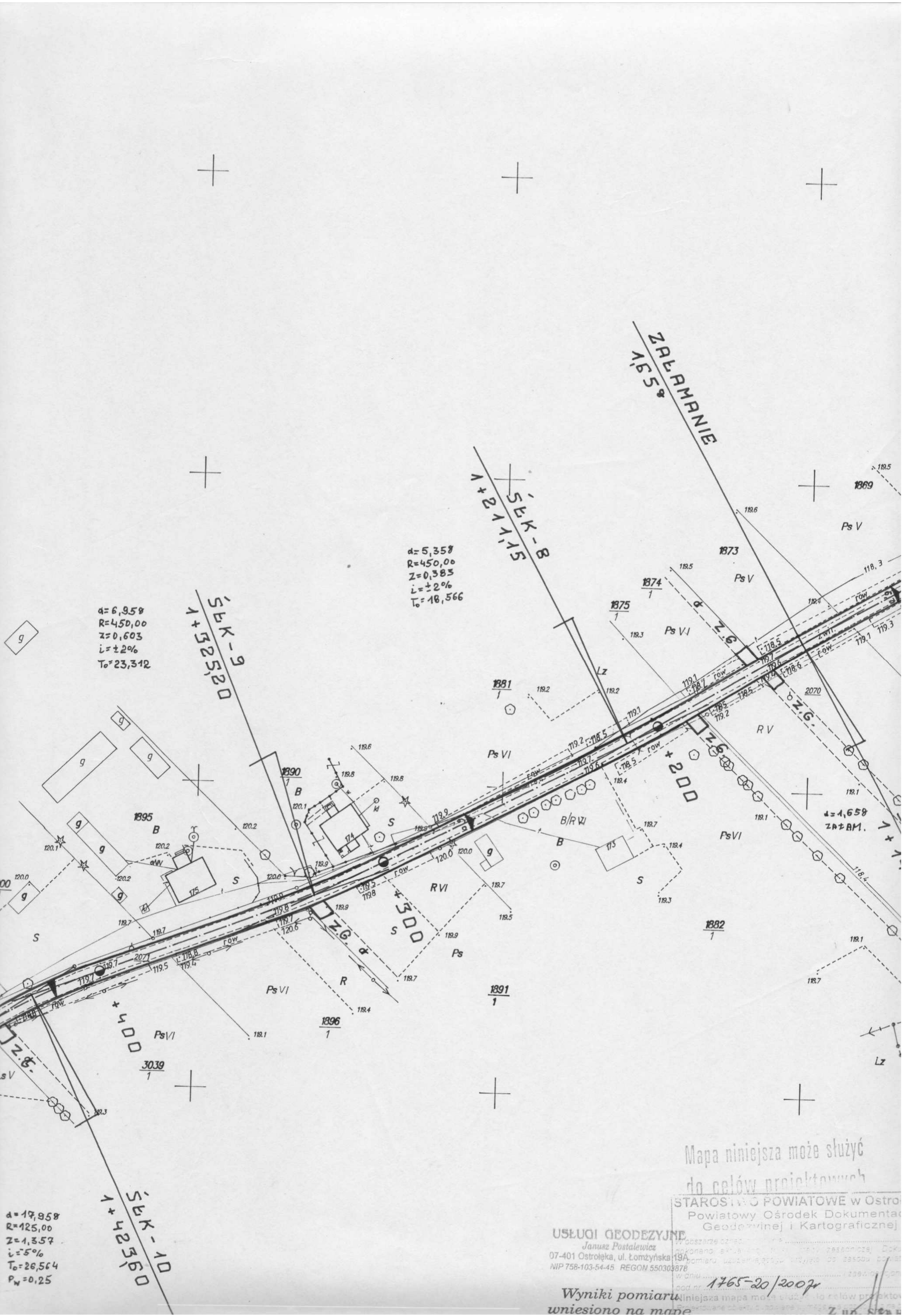


WYKONAWCA	MGR INŻ. WOJCIECH ZAJĄC UL. JABŁONIOWA 2 07-410 OSTROŁĘKA		
INWESTOR	GMINA CZARNIA		
OBIEKT	DROGA GMINNA OBEJMUJĄCA DZIAŁKI 1923, 1927 I 3055 SUROWE - GRĄDY O DŁUGOŚCI 2498,00 MB		
NAZWA RYSUNKU	Plan sytuacyjny drogi	Numer rysunku: 2/1	
PROJEKTOWAŁ	mgr inż. Wojciech Zajac	Uprawnienia 67/94/OS MAZ/BD/6285/01	<i>[Signature]</i> Skala 1:1000
SPRAWDZIŁ		Uprawnienia	Data 09.09.2007 r





Mapa niniejsza może służyć do celów projektowych

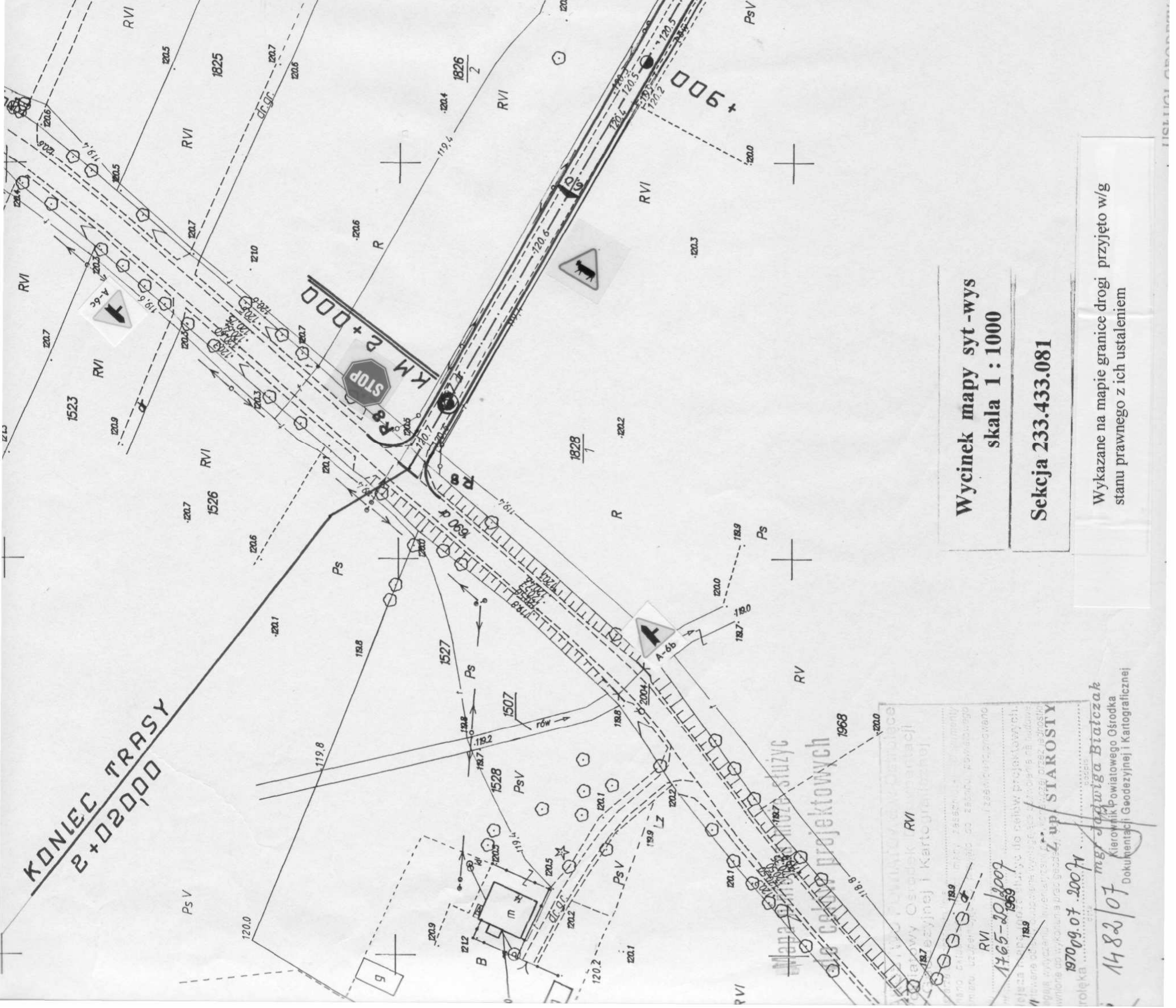
STAROSTWO POWIATOWE w Ostro
Powiatowy Ośrodek Dokumentacji Geodezyjnej i Kartograficznej

USŁUGI GEODEZYJNE
Janusz Postalewicz
07-401 Ostrołęka, ul. Łomżyńska 19A
NIP 758-103-54-45 REGON 550303876

W obszarze oznaczonym na mapie...
dokonano eksperymentalnych pomiarów...
W dniu... 1765-20/2007r
pod nr...
Wyniki pomiaru niniejsza mapa może służyć do celów projektowych

Wyniki pomiaru wniesiono na mapę

WYKONAWCA	MGR INŻ. WOJCIECH ZAJĄC UL. JABŁONIOWA 2 07-410 OSTROLEKA	Numer rysunku:	2/3
INWESTOR	GMINA CZARNIA	Uprawnienia	67/94/OS
OBIEKT	DROGA GMINNA OBEJMUJĄCA DZIAŁKI 1923, 1927 I 3055 SUROWE - GRĄDY O DŁUGOŚCI 2498,00 MB	MAZ/BD/6285/01	Skala 1:1000
NAZWA RYSUNKU	Plan sytuacyjny drogi	Uprawnienia	Data 09.09.2007 r
PROJEKTOWAŁ	mgr inż. Wojciech Zajac		
SPRAWDZIŁ			



Wycinek mapy syt-wys
skala 1 : 1000

Sekcja 233.433.081

Wykazane na mapie granice drogi przyjęto w/g
stanu prawnego z ich ustaleniem

Mapa sytuacyjno-wysokościowa
Pracownia Ośrodek RVI
Geodezyjnej i Kartograficznej
1765-20/007
1970.09.07.2007
mgr Jolanta Biatczak
Kierownik Powiatowego Ośrodka
Dokumentacji Geodezyjnej i Kartograficznej

1765/084

584.3500

4590000

0+050,00

233.433.084

R 1931
118.4

1933
118.4

118.6

RVI

1934
118.3

1935
118.2

1936
118.7

1937
118.8
Ps VI

1938
118.0

1939
118.5

1940
118.8

1941
118.7

1942
118.3

1943
118.6

1944
118.4

1945
118.4

RVI

118.1

118.9

118.7

118.4

Ps V
118.7

1919
118.6

RV
118.7

Ps
118.5

Ps VI
118.5

118.4

2075

118.7

118.0

118.7

118.3

118.0

118.4

118.4

+100

+200



